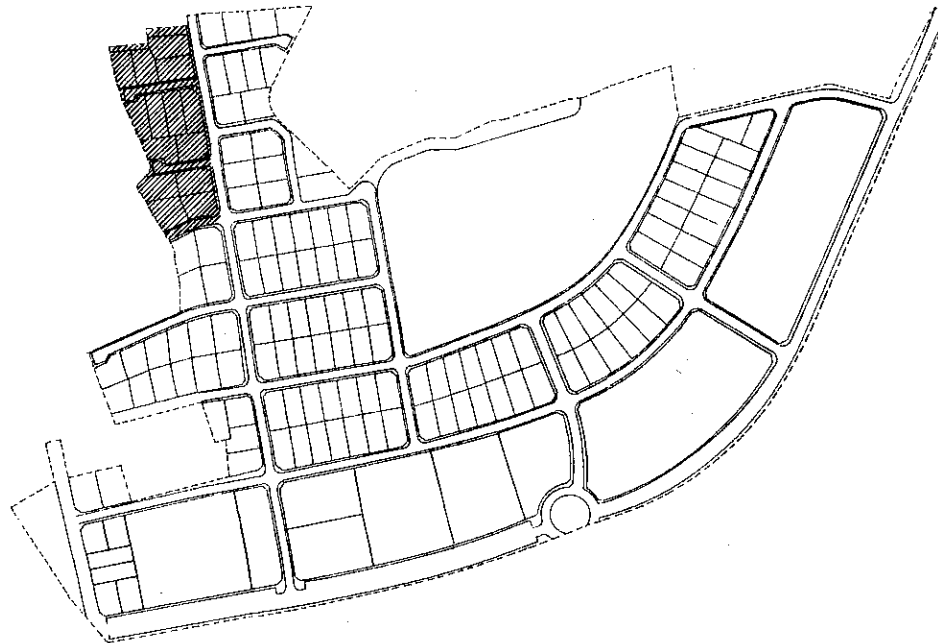


SITUACION



PROYECTO DE REPARCELACION  
 UAE-18A  
 FUENTE MARCELA

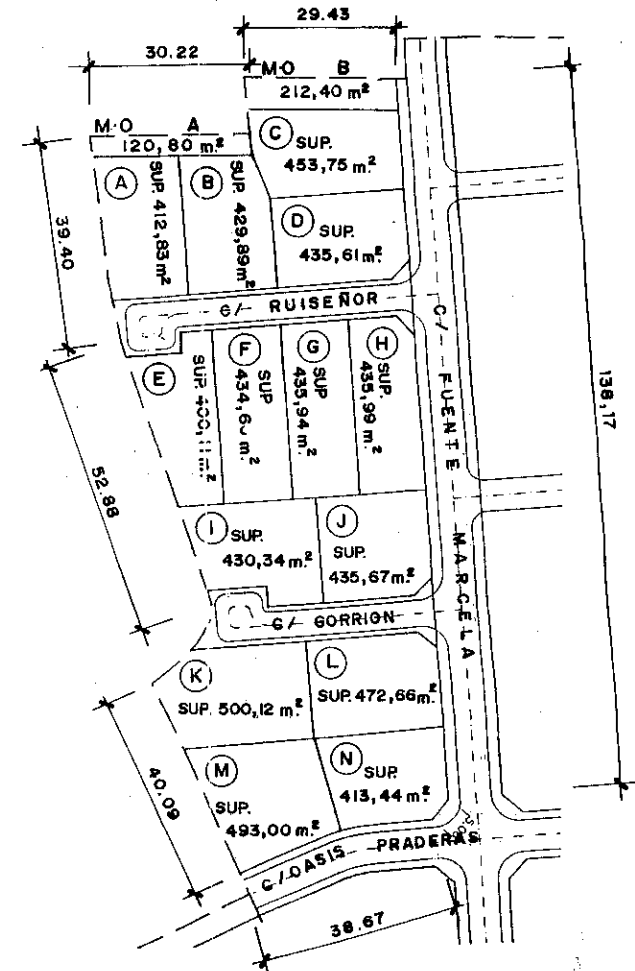
MANZANA	PARCELAS	SUPERFICIE NETA (m <sup>2</sup> )	USO	SUPERFICIE EDIFICABILIDAD	Nº VIVIENDAS
I	A a N	6.183,95	RESIDENCIAL	3.150,00	14

210

LINDEROS

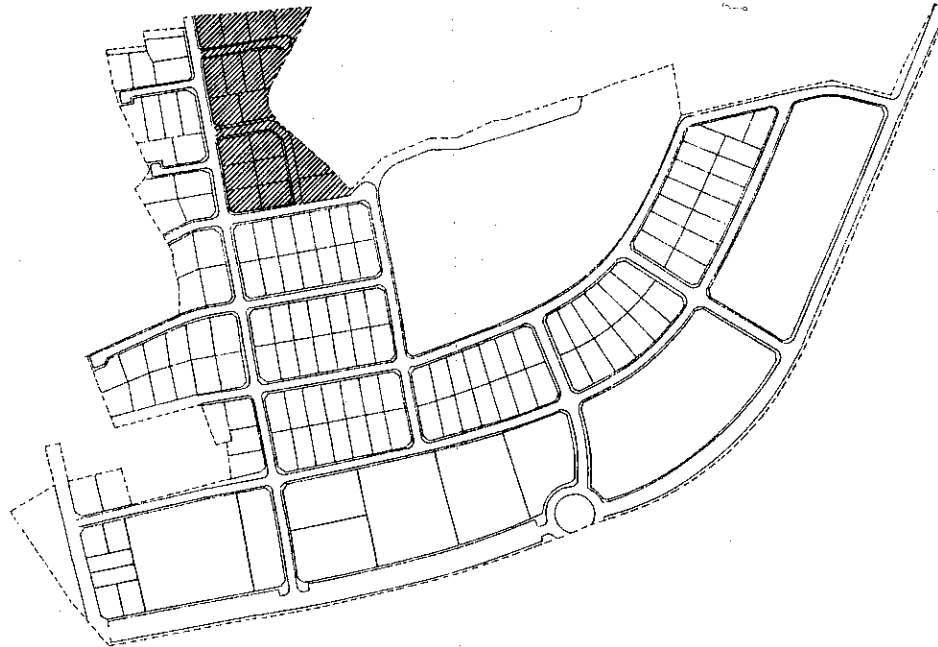
NORTE	URBANIZACION LAS PRADERAS
SUR	C/ OASIS PRADERAS
ESTE	C/ FUENTE MARCELA
OESTE	URBANIZACION LAS PRADERAS

NOTA: TODAS LAS PARCELAS TIENEN LA MISMA SUPERFICIE DE EDIFICABILIDAD (225,00 m<sup>2</sup>)



ESCALA : 1/ 1.000

SITUACION



PROYECTO DE REPARCELACION  
 UAE-18A  
 FUENTE MARCELA

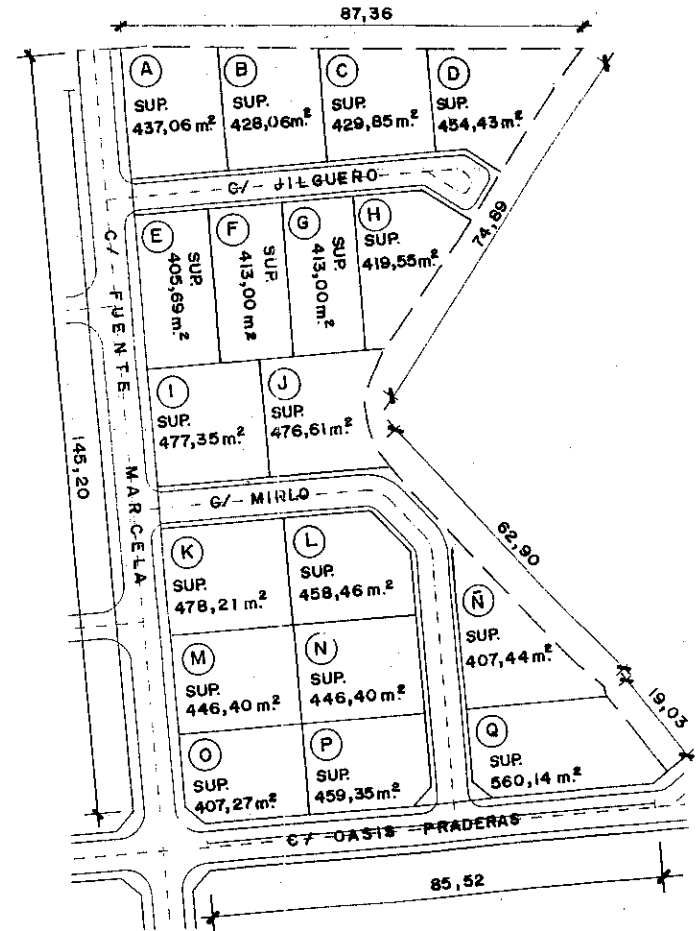
MANZANA	PARCELAS	SUPERFICIE NETA (m <sup>2</sup> )	USO	SUPERFICIE EDIFICABILIDAD	Nº VIVIENDAS
2	A a Q	8.018,47	RESIDENCIAL	4.050,00	18

211

LINDEROS

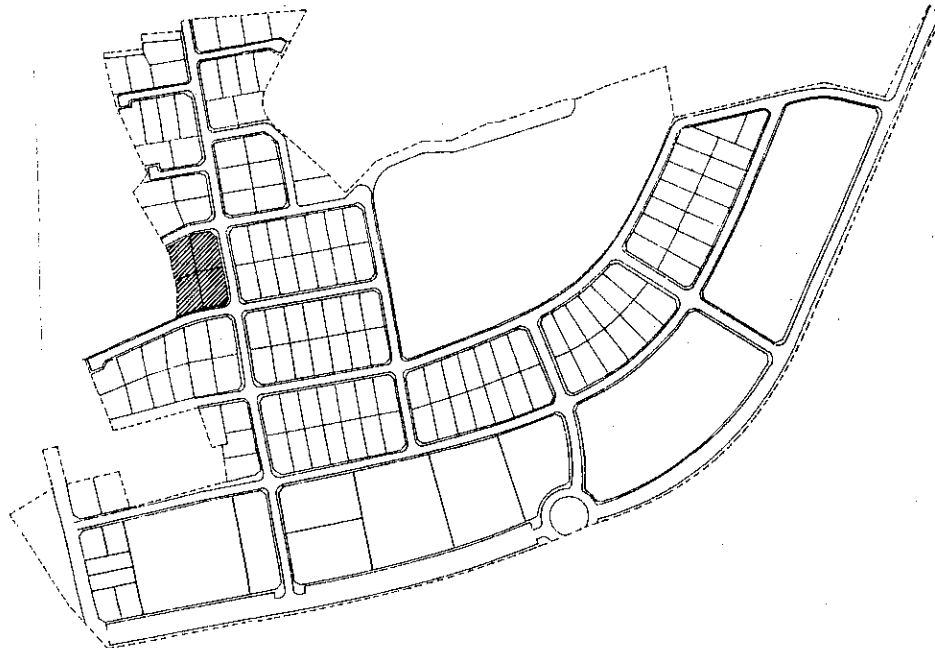
NORTE	URBANIZACION LAS PRADERAS	SECRETARÍA GENERAL
SUR	C/ OASIS PRADERAS	
ESTE	COLONIA LAS DELICIAS	
OESTE	C/ FUENTE MARCELA	

NOTA: TODAS LAS PARCELAS TIENEN LA MISMA SUPERFICIE DE EDIFICABILIDAD (225,00 m<sup>2</sup>)



ESCALA: 1/1.000

SITUACION



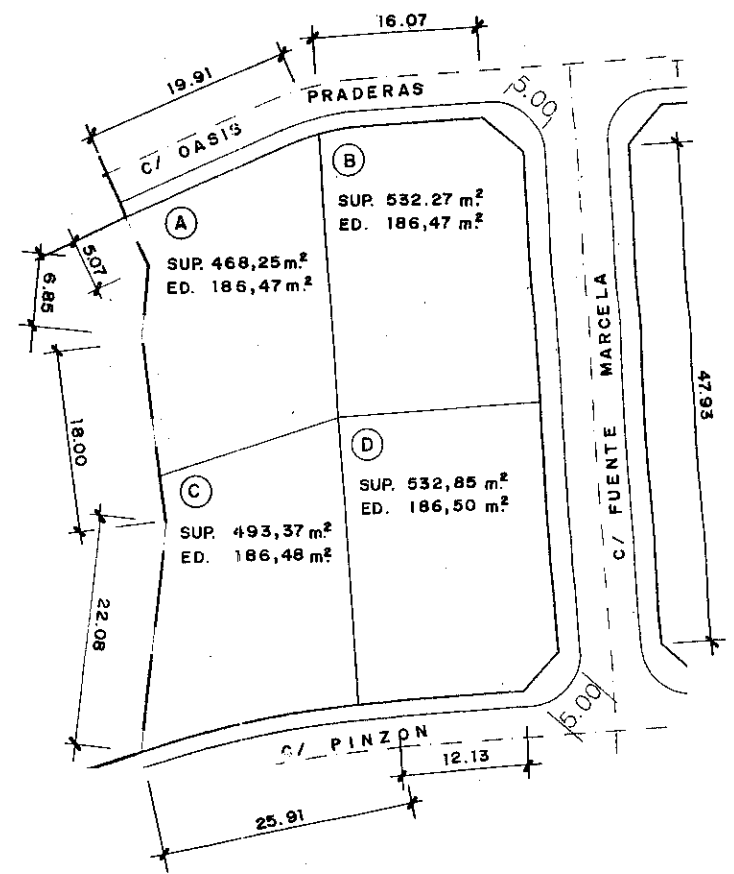
PROYECTO DE REPARCELACION  
 UAE-18A  
 FUENTE MARCELA

MANZANA	PARCELAS	SUPERFICIE NETA (m <sup>2</sup> )	USO	SUPERFICIE EDIFICABILIDAD	Nº VIVIENDAS
3	A a D	2.026,74	RESIDENCIAL	745,92	4

LINDEROS

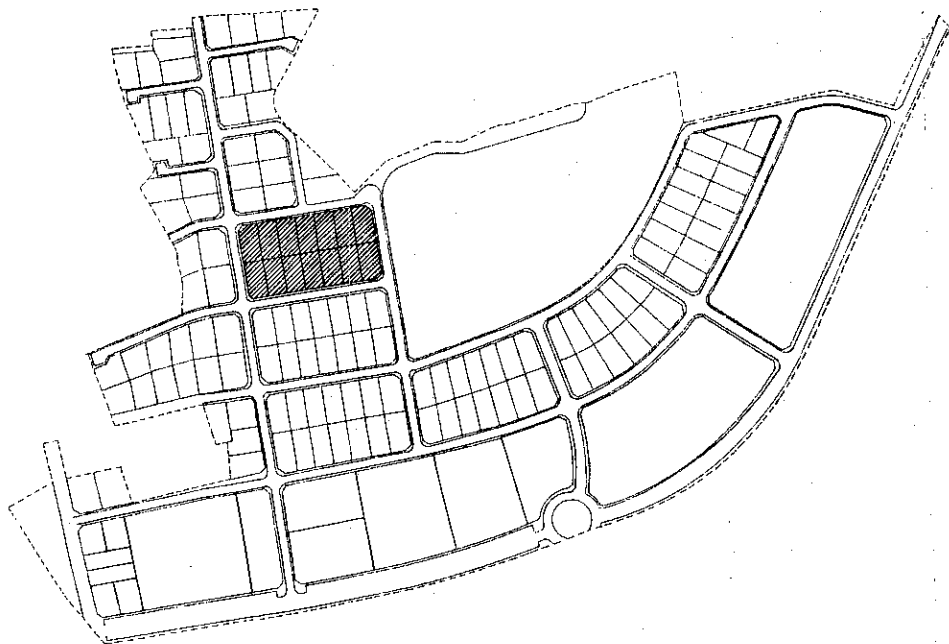
NORTE	C/ OASIS PRADERAS
SUR	C/ DEL PINZON
ESTE	C/ FUENTE MARCELA
OESTE	URBANIZACION LAS PRAERAS

212



ESCALA : 1 / 500

SITUACION



PROYECTO DE REPARCELACION  
 UAE-18A  
 FUENTE MARCELA

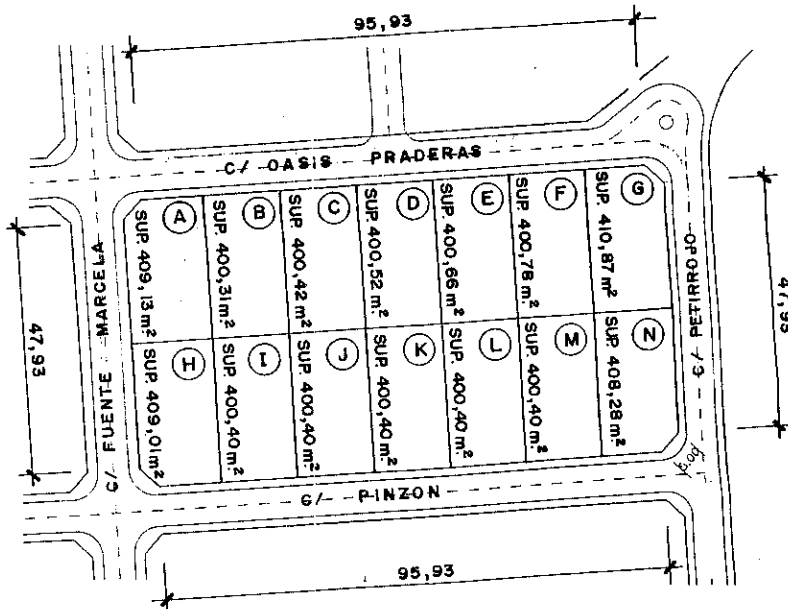
MANZANA	PARCELAS	SUPERFICIE NETA (m <sup>2</sup> )	USO	SUPERFICIE EDIFICABILIDAD	Nº VIVIENDAS
4	A o N	5.641,98	RESIDENCIAL	3.150,00	14

LINDEROS

NORTE	C/ OASIS PRADERAS	
SUR	C/ DEL PINZON	
ESTE	C/ DEL PETIRROJO	
OESTE	C/ FUENTE MARCELA	

213

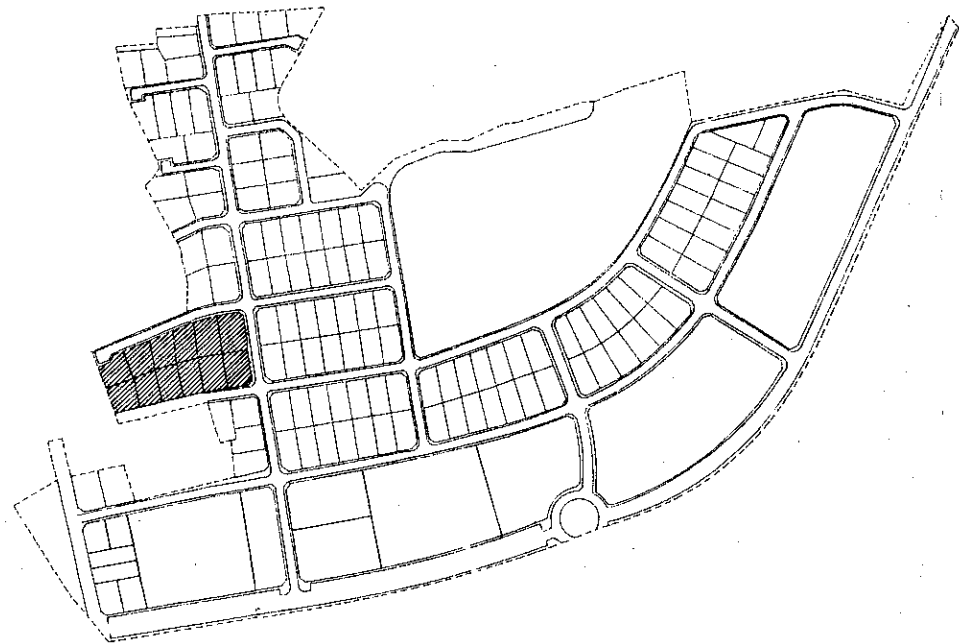
NOTA: TODAS LAS PARCELAS TIENEN LA MISMA SUPERFICIE DE EDIFICABILIDAD (225,00 m<sup>2</sup>)



ESCALA: 1/1.000

SITUACION

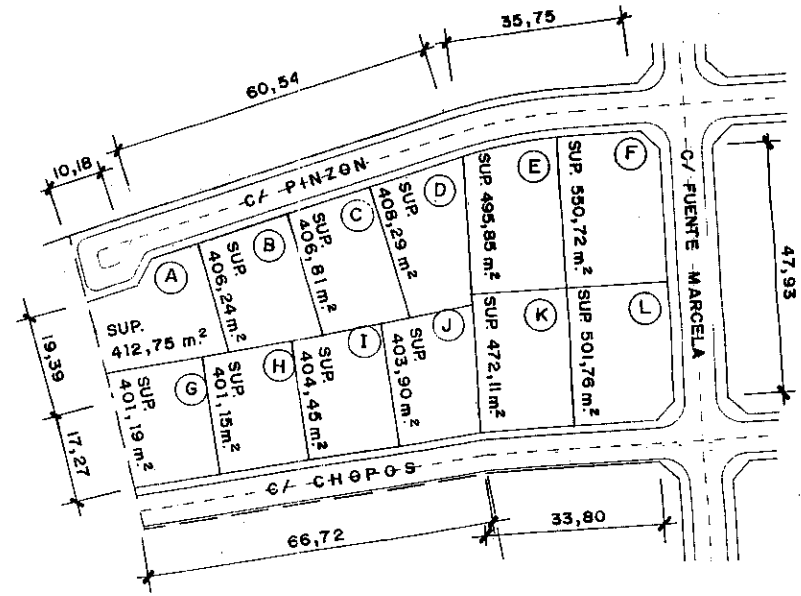
MANZANA	PARCELAS	SUPERFICIE NETA (m <sup>2</sup> )	USO	SUPERFICIE EDIFICABILIDAD	Nº VIVIENDAS
5	A a L	5.265,22	RESIDENCIAL	2.700,00	12



LINDEROS

NORTE	C/ DEL PINZON
SUR	C/ DE LOS CHOPOS
ESTE	C/ FUENTE MARCELA
OESTE	URB. LAS PRADERAS

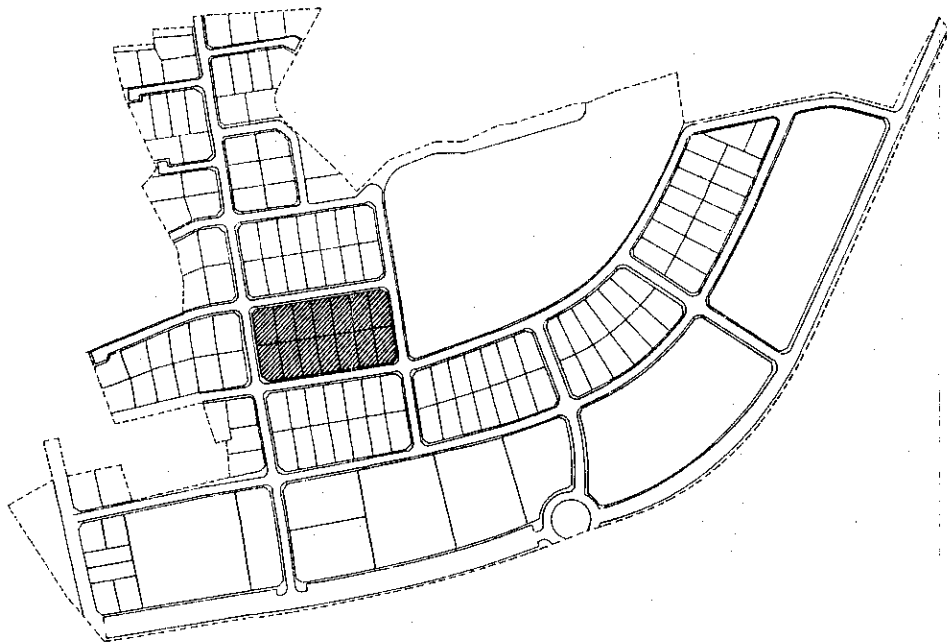
NOTA: TODAS LAS PARCELAS TIENEN LA MISMA SUPERFICIE DE EDIFICABILIDAD (225,00 m<sup>2</sup>)



PROYECTO DE REPARCELACION  
 UAE-18A  
 FUENTE MARCELA

ESCALA: 1/1.000

SITUACION



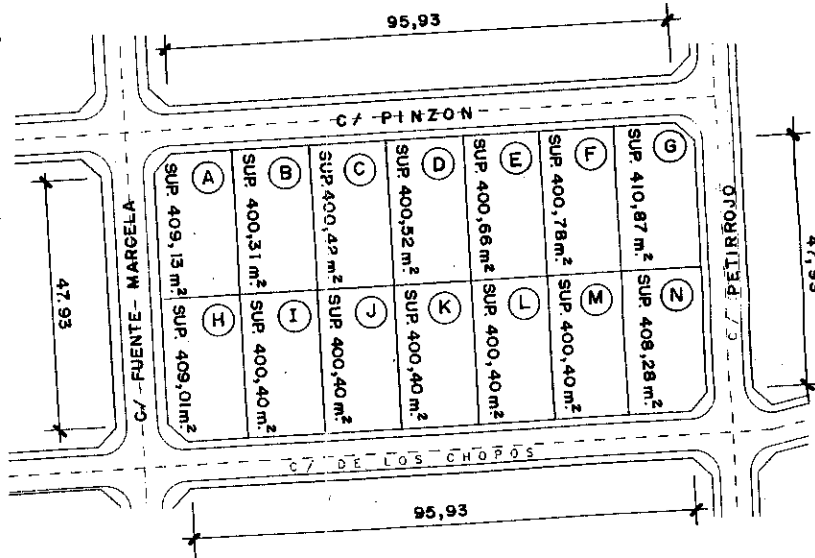
PROYECTO DE REPARCELACION  
 UAE-18A  
 FUENTE MARCELA

MANZANA	PARCELAS	SUPERFICIE NETA (m <sup>2</sup> )	USO	SUPERFICIE EDIFICABILIDAD	Nº VIVIENDAS
6	A a N	5.642,04	RESIDENCIAL	3.150,00	140 GENERAL

LINDEROS

NORTE	C/ DEL PINZON
SUR	C/ DE LOS CHOPOS
ESTE	C/ DEL PETIRROJO
OESTE	C/ FUENTE MARCELA

NOTA: TODAS LAS PARCELAS TIENEN LA MISMA SUPERFICIE DE EDIFICABILIDAD ( 225,00 m<sup>2</sup> )



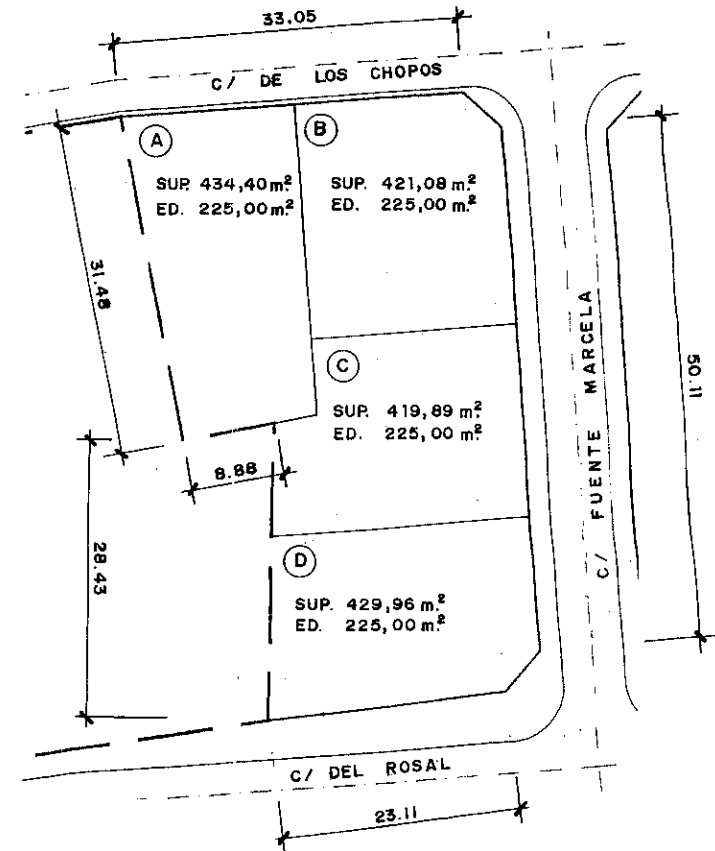
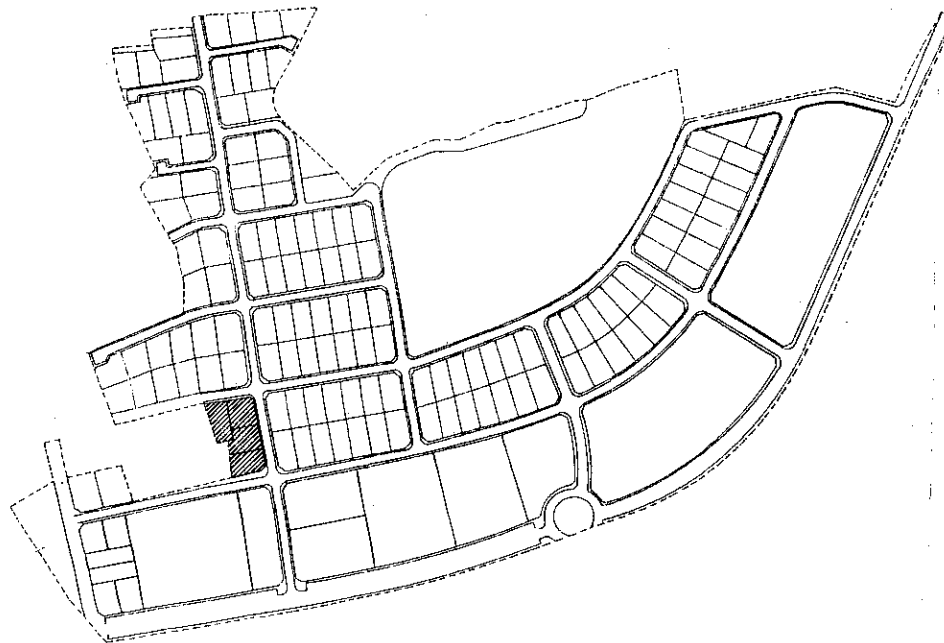
ESCALA: 1/1.000

SITUACION

MANZANA	PARCELAS	SUPERFICIE NETA (m <sup>2</sup> )	USO	SUPERFICIE EDIFICABILIDAD	N° VIVIENDAS
7	A a D	1.705,33	RESIDENCIAL	900,00	4

LINDEROS

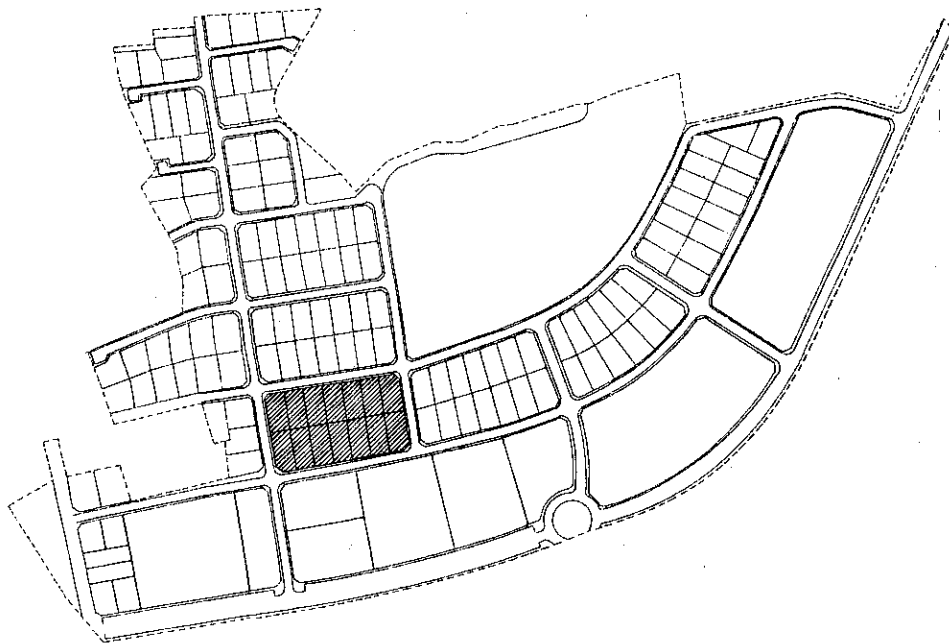
NORTE	C/ LOS CHOPOS
SUR	C/ DEL ROSAL
ESTE	C/ FUENTE MARCELA
OESTE	COLONIA LAS PRADERAS



PROYECTO DE REPARCELACION  
 UAE-18A  
 FUENTE MARCELA

ESCALA : 1 / 500

SITUACION



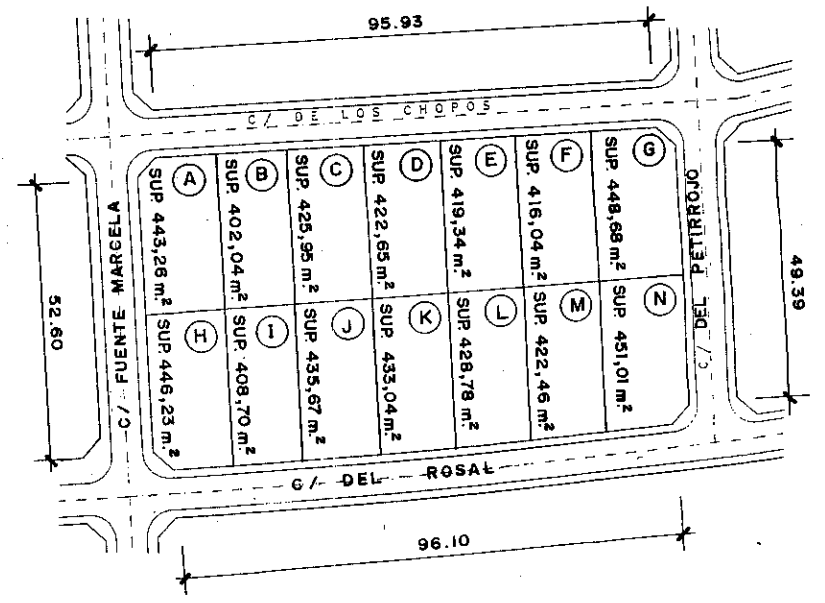
PROYECTO DE REPARCELACION  
 UAE-18A  
 FUENTE MARCELA

MANZANA	PARCELAS	SUPERFICIE NETA (m <sup>2</sup> )	USO	SUPERFICIE EDIFICABILIDAD	Nº VIVIENDAS
6	A a N	6.003,85	RESIDENCIAL	3.010,00	14

LINDEROS

NORTE:	C/ LOS CHOPOS
SUR:	C/ DEL ROSAL
ESTE:	C/ DEL PETIRROJO
OESTE:	C/ FUENTE MARCELA

NOTA: LAS PARCELAS A,B,C,D, TIENEN UNA SUPERFICIE DE EDIFICABILIDAD DE 190,00 m<sup>2</sup> LAS PARCELAS E,F,G, H,I,J,K,L,M,N, LA SUPERFICIE DE EDIFICABILIDAD ES DE 225,00 m<sup>2</sup>

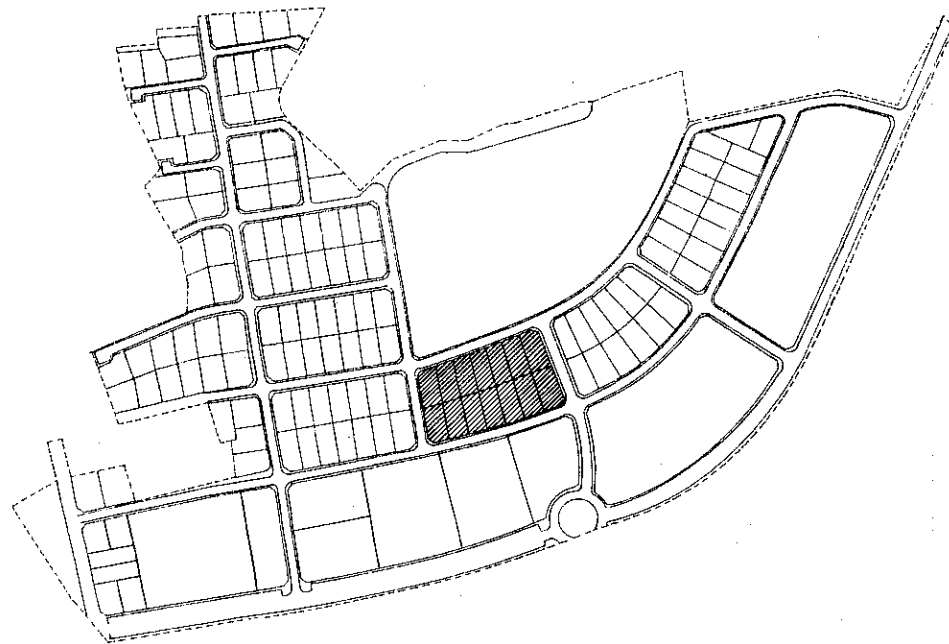


ESCALA: 1/1.000



SITUACION

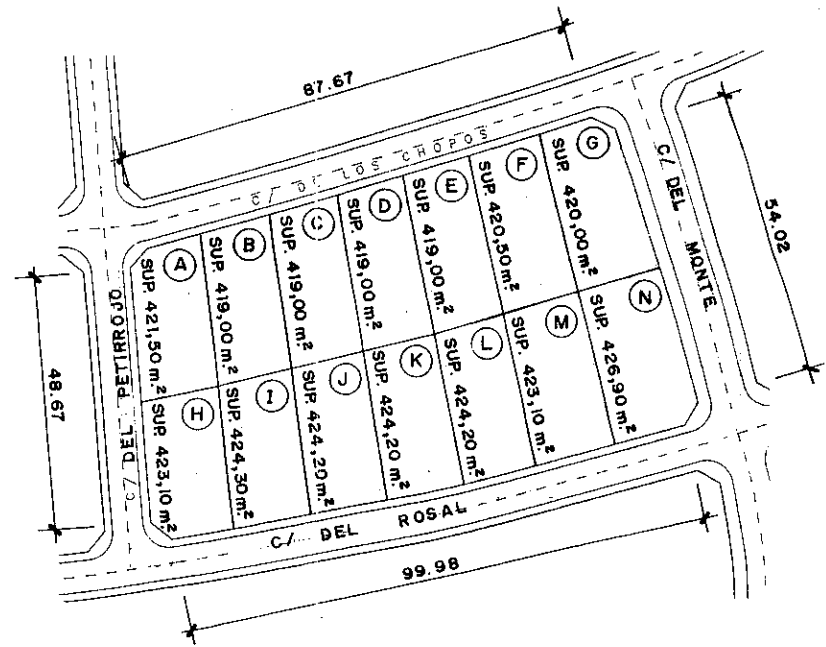
MANZANA	PARCELAS	SUPERFICIE NETA (m <sup>2</sup> )	USO	SUPERFICIE EDIFICABILIDAD	Nº VIVIENDAS
9	A a N	5.908,00	RESIDENCIAL	3.150,00	14 GENERAL



LINDEROS

NORTE	C/ LOS CHOPOS
SUR	C/ DEL ROSAL
ESTE	C/ DEL MONTE
OESTE	C/ DEL PETIRROJO

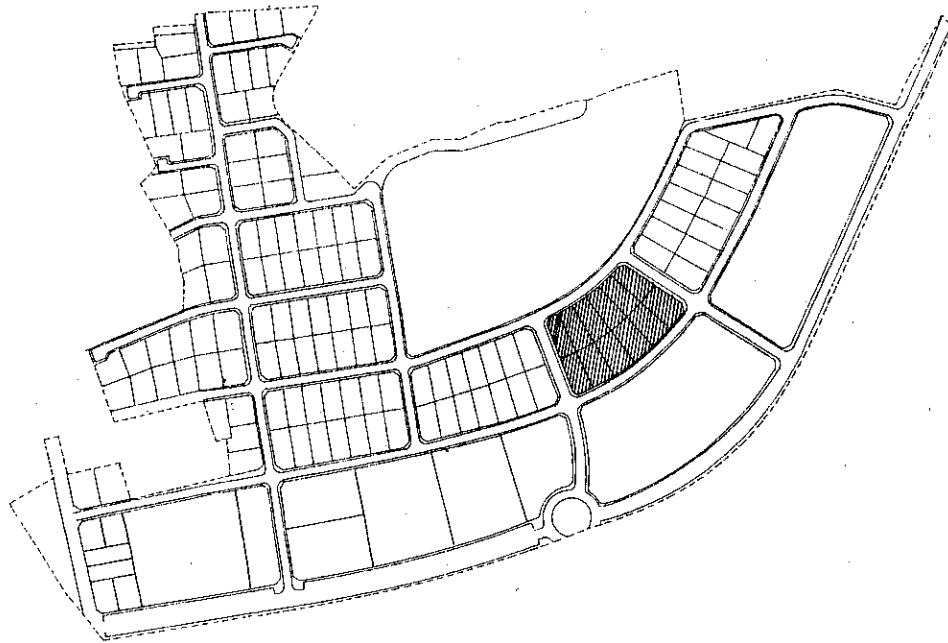
NOTA: TODAS LAS PARCELAS TIENEN LA MISMA SUPERFICIE DE EDIFICABILIDAD (225,00 m<sup>2</sup>)



PROYECTO DE REPARCELACION  
 UAE-18A  
 FUENTE MARCELA

ESCALA : 1 / 1.000

SITUACION



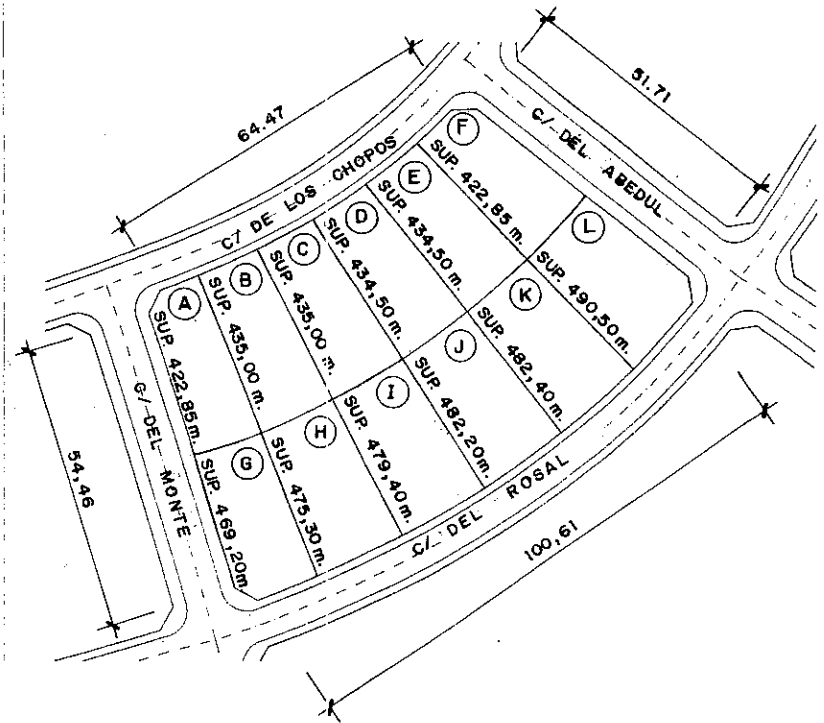
PROYECTO DE REPARCELACION  
 UAE-18A  
 FUENTE MARCELA

MANZANA	PARCELAS	SUPERFICIE NETA (m <sup>2</sup> )	USO	SUPERFICIE EDIFICABILIDAD	Nº VIVIENDAS
10	A a L	5.463,70	RESIDENCIAL	2.700,00	12

LINDEROS

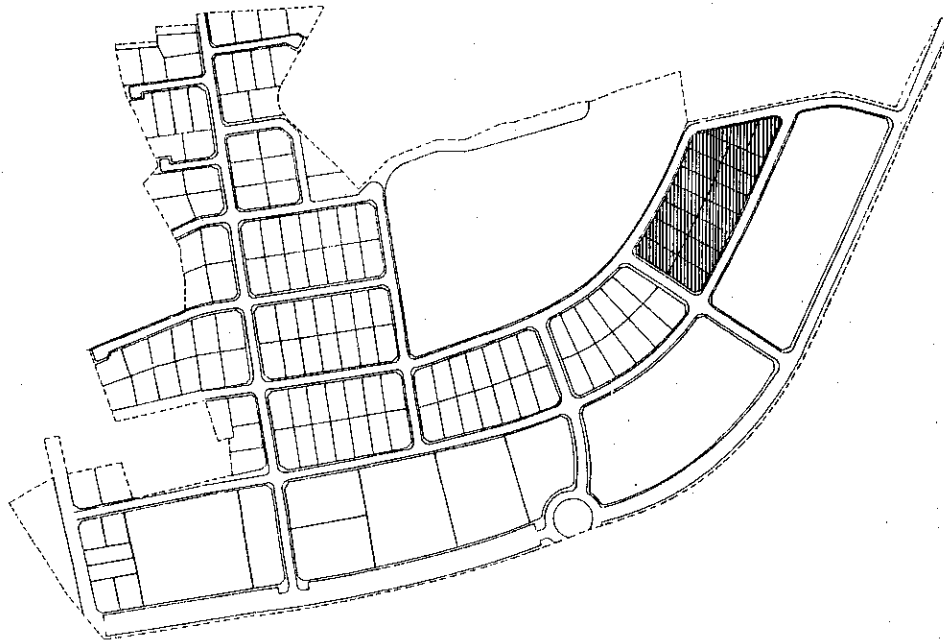
NORTE	C/ LOS CHOPOS
SUR	C/ DEL ROSAL
ESTE	C/ DEL ABEDUL
OESTE	C/ DEL MONTE

NOTA: TODAS LAS PARCELAS TIENEN LA MISMA SUPERFICIE DE EDIFICABILIDAD ( 225,00 m<sup>2</sup> )



ESCALA : 1 / 1.000

SITUACION



PROYECTO DE REPARCELACION  
 UAE-18A  
 FUENTE MARCELA

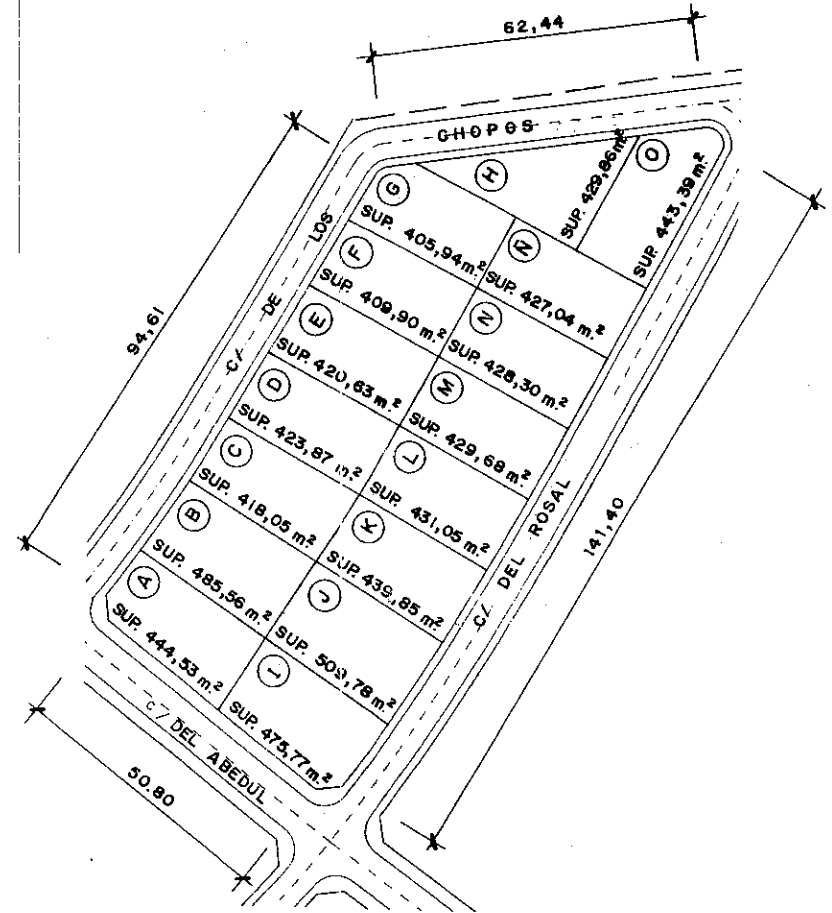
MANZANA	PARCELAS	SUPERFICIE NETA (m <sup>2</sup> )	USO	SUPERFICIE EDIFICABILIDAD	Nº VIVIENDAS
11	A 0 0	7.023,20	RESIDENCIAL	3.600,00	14

LINDEROS

NORTE	C/ LOS CHOPOS
SUR	C/ DEL ROSAL
ESTE	C/ DEL ROSAL
OESTE	C/ DEL ABEDUL

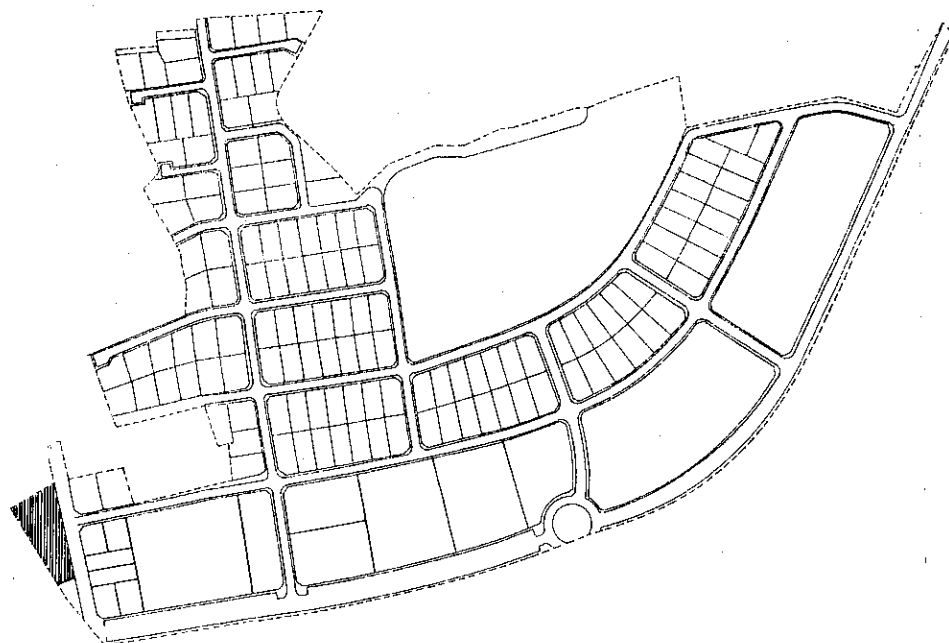
220

NOTA: TODAS LAS PARCELAS TIENEN LA MISMA SUPERFICIE DE EDIFICABILIDAD (225,00 m<sup>2</sup>)



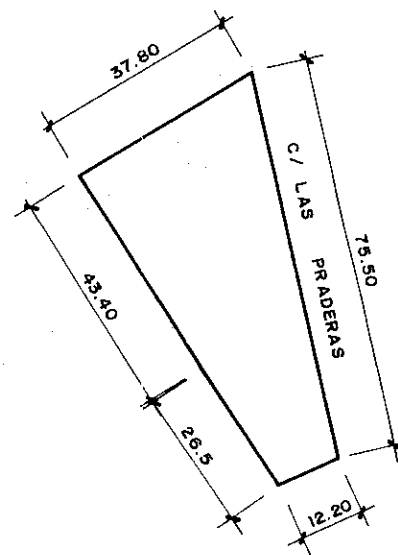
ESCALA: 1/ 1.000

SITUACION



PROYECTO DE REPARCELACION  
 UAE-18A  
 FUENTE MARCELA

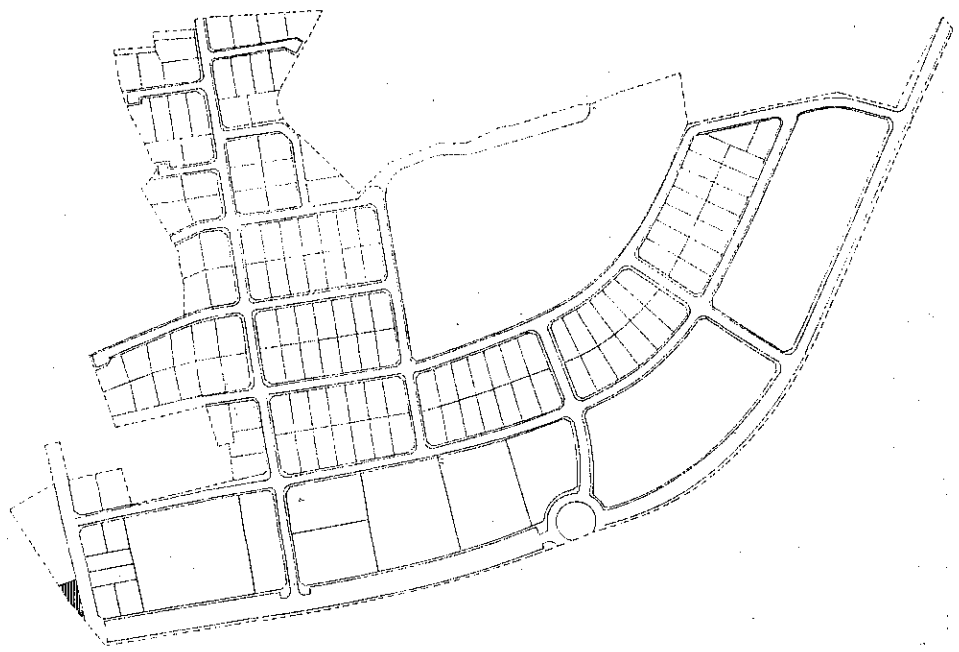
MANZANA	PARCELAS	SUPERFICIE NETA (m <sup>2</sup> )	USO	SUPERFICIE EDIFICABILIDAD	Nº VIVIENDAS
12	A	1.574,11	EQUIP. VARIO	-	EL ESTADISTICO GENERAL
LINDEROS PARCELA					221
NORTE	URB. LAS PRADERAS				
SUR	PARCELA 12b				
ESTE	C/ LAS PRADERAS				
OESTE	-				



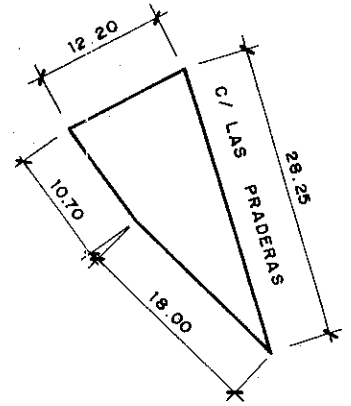
ESCALA : 1/ 1.000

SITUACION

MANZANA	PARCELAS	SUPERFICIE NETA (m <sup>2</sup> )	USO	SUPERFICIE EDIFICABILIDAD	Nº VIVIENDAS
12	B	174,29	ZONA LIBRE EDIF. DE TITULARIDAD PRIVADA	-	-



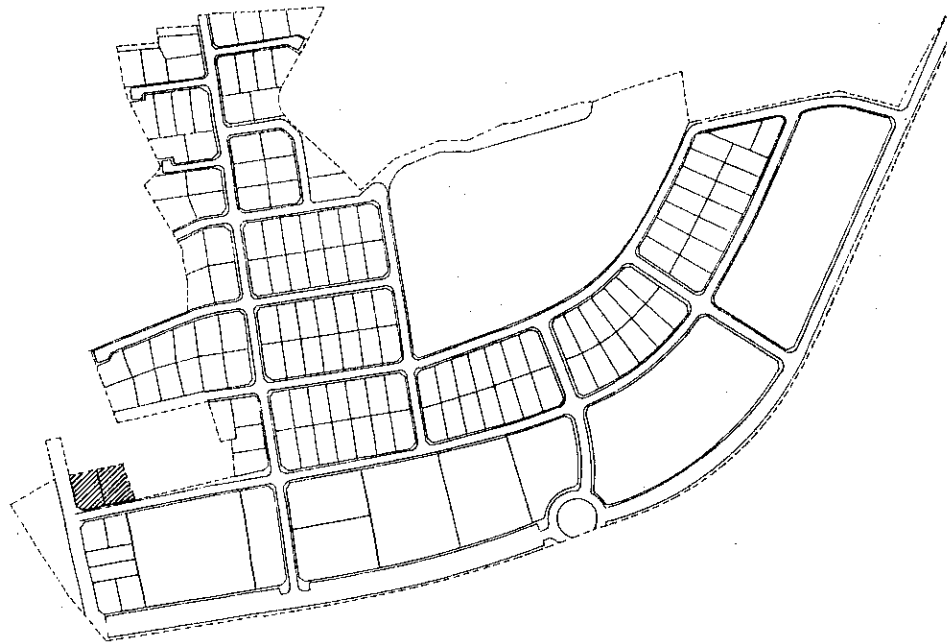
LINDEROS PARCELA	
NORTE	PARCELA 12 <sub>d</sub>
SUR	URB. LAS PRADERAS
ESTE	C/ LAS PRADERAS
OESTE	-



PROYECTO DE REPARCELACION  
 UAE-18A  
 FUENTE MARCELA

ESCALA: 1/500

SITUACION



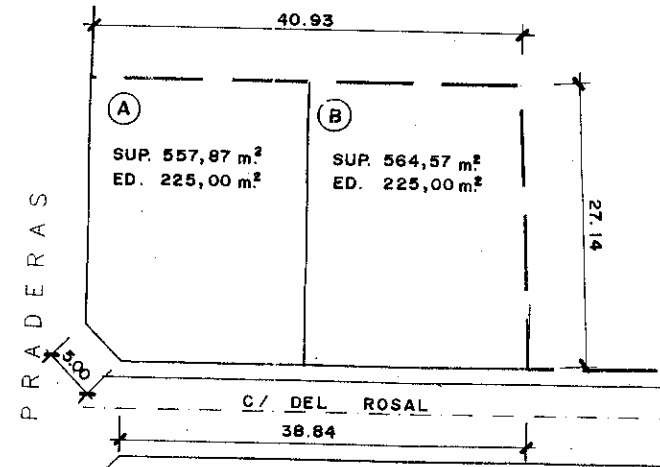
PROYECTO DE REPARCELACION  
 UAE-18A  
 FUENTE MARCELA

MANZANA	PARCELAS	SUPERFICIE NETA (m <sup>2</sup> )	USO	SUPERFICIE EDIFICABILIDAD	Nº VIVIENDAS
13	A - B	1.122,44	RESIDENCIAL	450,00	2

LINDEROS

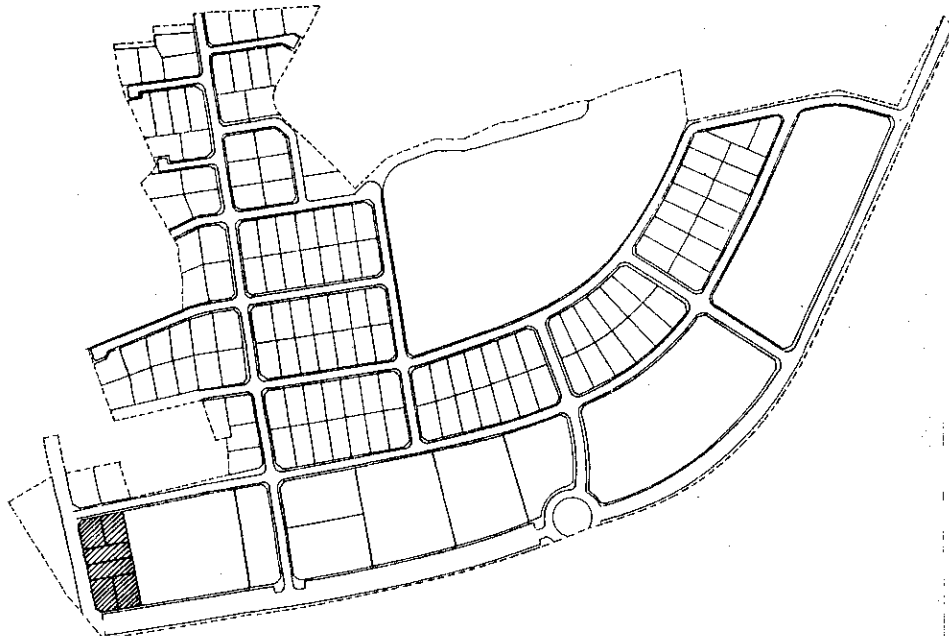
NORTE	COLONIA LAS PRADERAS
SUR	C/ DEL ROSAL
ESTE	COLONIA LAS PRADERAS
OESTE	C/ PRADERAS

223



ESCALA : 1 / 500

SITUACION



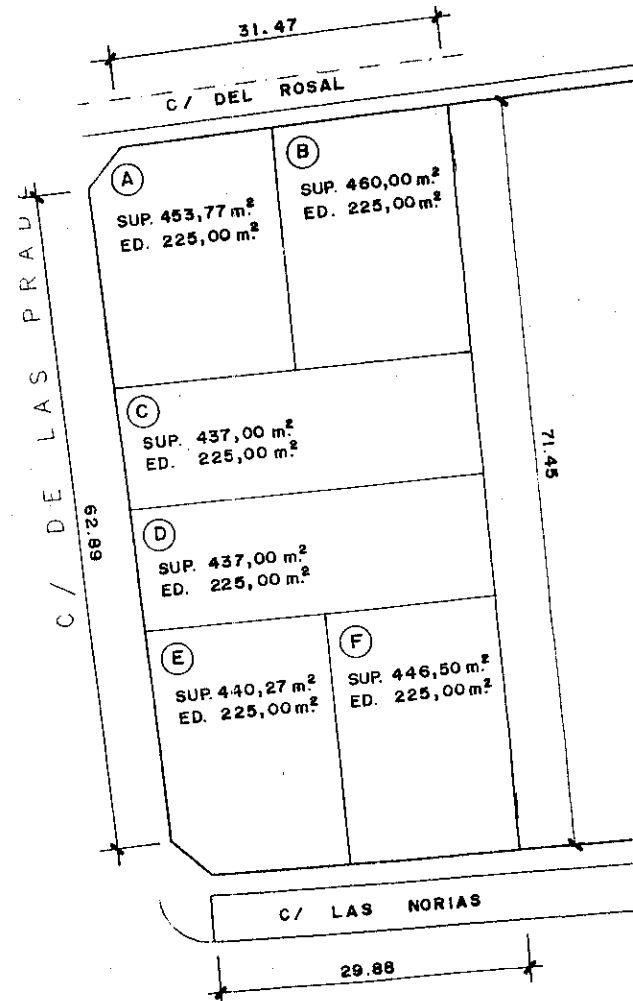
PROYECTO DE REPARCELACION  
 UAE-18A  
 FUENTE MARCELA

MANZANA	PARCELAS	SUPERFICIE NETA (m <sup>2</sup> )	USO	SUPERFICIE EDIFICABILIDAD	Nº VIVIENDAS
14-A	A a F	2.674,54	RESIDENCIAL	1.350,00	6

LINDEROS

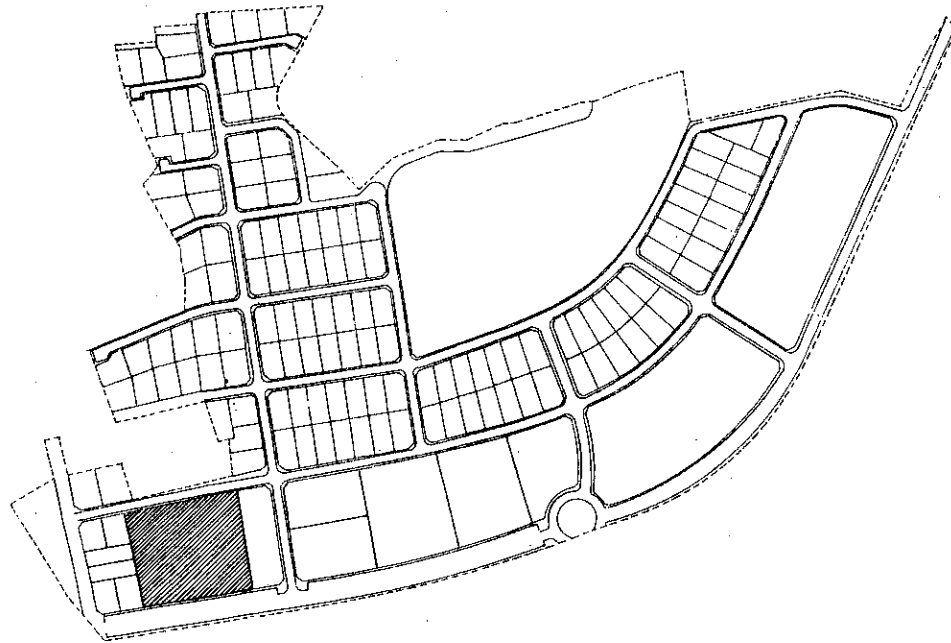
NORTE	C/ DEL ROSAL
SUR	C/ LAS NORIAS
ESTE	PARCELA B
OESTE	C/ LAS PRADERAS

224



ESCALA: 1/500

SITUACION



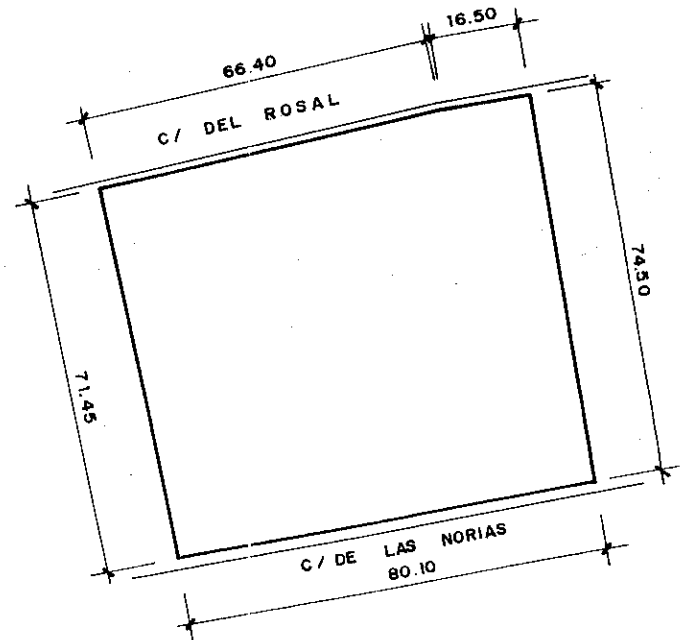
PROYECTO DE REPARCELACION  
 UAE-18A  
 FUENTE MARCELA

MANZANA	PARCELAS	SUPERFICIE NETA (m <sup>2</sup> )	USO	SUPERFICIE EDIFICABILIDAD	Nº VIVIENDAS
14	B	6.000,00	ESCOLAR	-	150

LINDEROS PARCELA

NORTE	C/ DEL ROSAL
SUR	C/ DE LAS NORIAS
ESTE	PARCELA C
OESTE	MANZANA 14 A

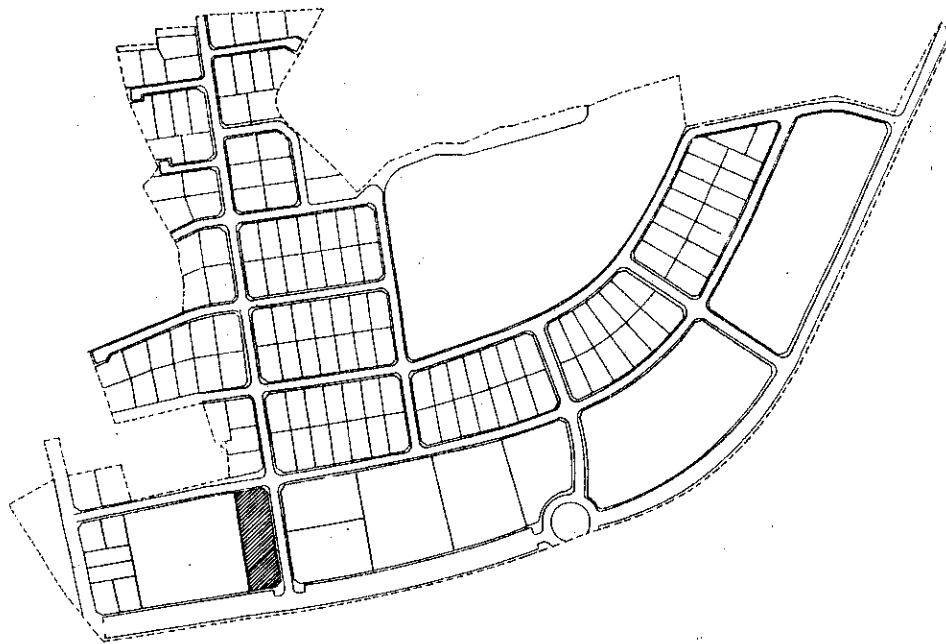
225



ESCALA: 1/ 1.000



SITUACION



PROYECTO DE REPARCELACION  
 UAE-18A  
 FUENTE MARCELA

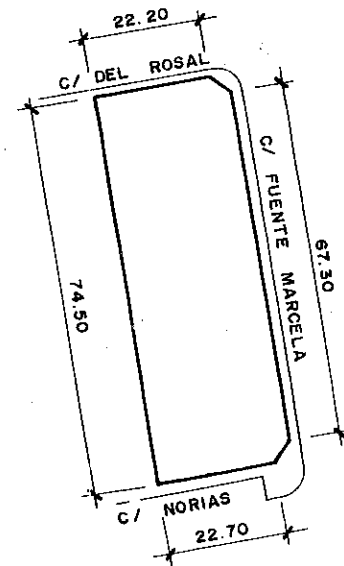
MANZANA	PARCELAS	SUPERFICIE NETA (m <sup>2</sup> )	USO	SUPERFICIE EDIFICABILIDAD	Nº VIVIENDAS
14	C	1.786,00	EQUIPAMIENTO	-	-

LINDEROS PARCELA

NORTE	C/ DEL ROSAL
SUR	C/ DE LAS NORIAS
ESTE	C/ FUENTE MARCELA
OESTE	PARCELA 14 B

EL SECRETARIO GENERAL

226



ESCALA : 1/ 1.000

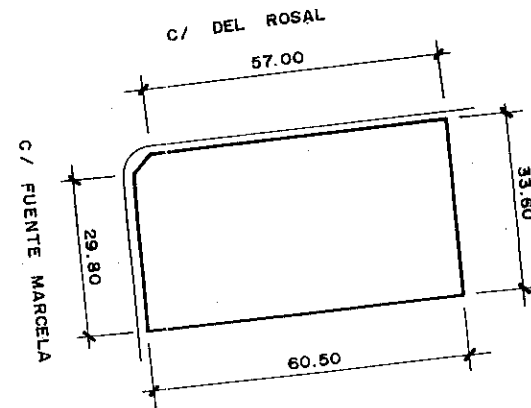
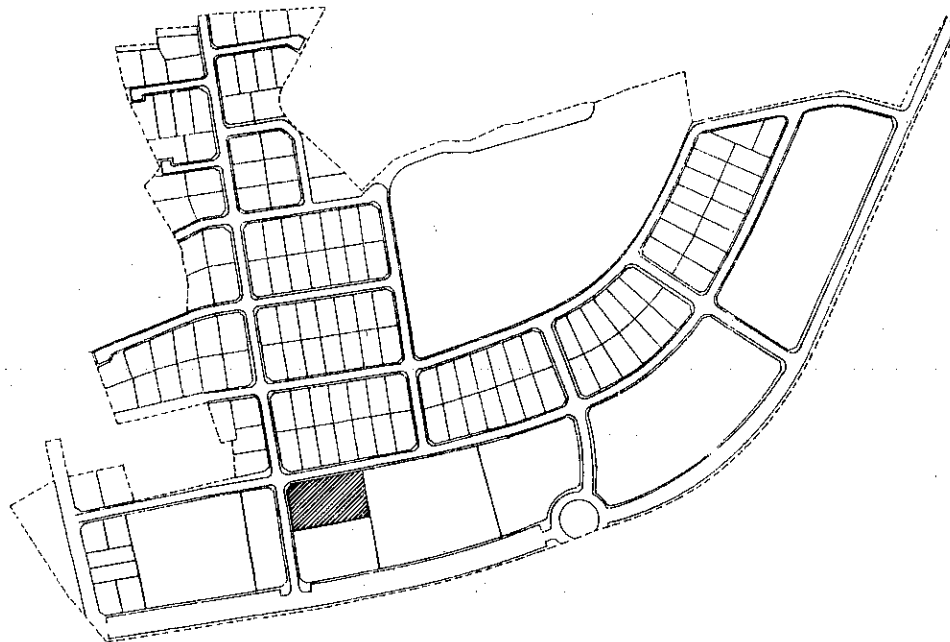
SITUACION

MANZANA	PARCELAS	SUPERFICIE NETA (m. <sup>2</sup> )	USO	SUPERFICIE EDIFICABILIDAD	Nº VIVIENDAS
15	A	1.993,00	RESIDENCIAL	1.987,30	14

EL SECRETARIO GENERAL

27

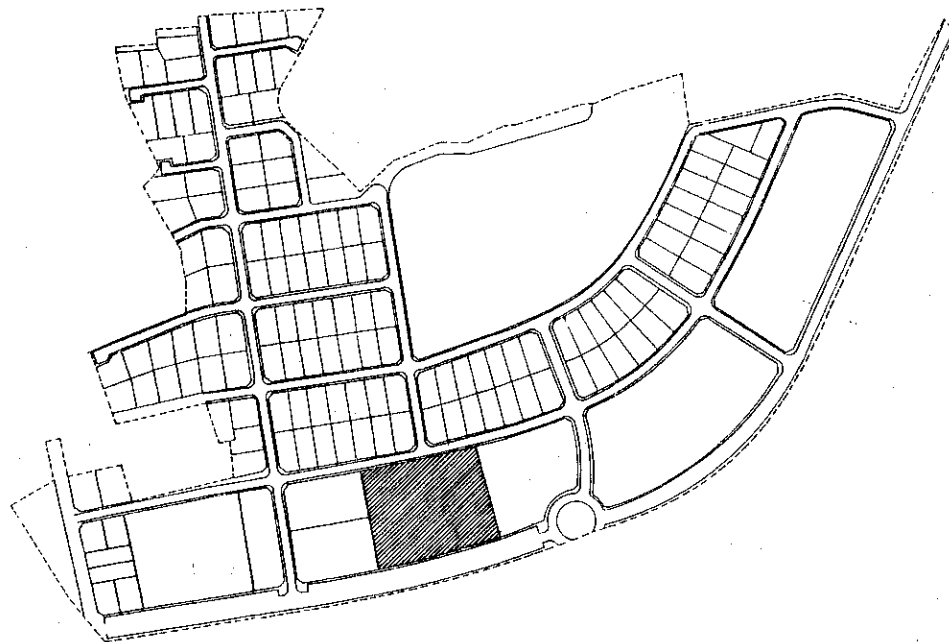
LINDEROS	PARCELA
NORTE	C/ DEL ROSAL
SUR	PARCELA E
ESTE	PARCELA B
OESTE	C/ FUENTE MARCELA



PROYECTO DE REPARCELACION  
 UAE-18A  
 FUENTE MARCELA

ESCALA : 1/ 1.000

SITUACION



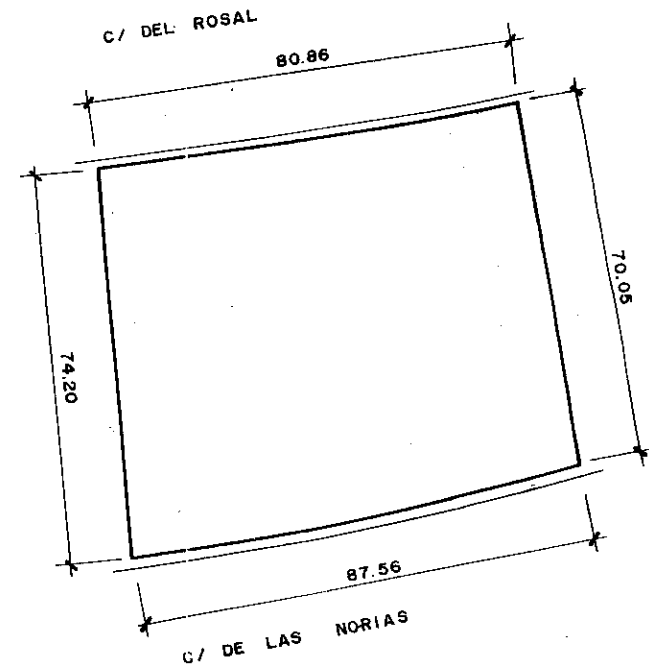
PROYECTO DE REPARCELACION  
 UAE-18A  
 FUENTE MARCELA

MANIZANA	PARCELAS	SUPERFICIE NETA (m <sup>2</sup> )	USO	SUPERFICIE EDIFICABILIDAD	Nº VIVIENDAS
15	B	6.021,77	RESIDENCIAL	5.982,59	43

LINDEROS PARCELA

NORTE	C/ DEL ROSAL
SUR	C/ DE LAS NORIAS
ESTE	PARCELA C
OESTE	PARCELAS A - E

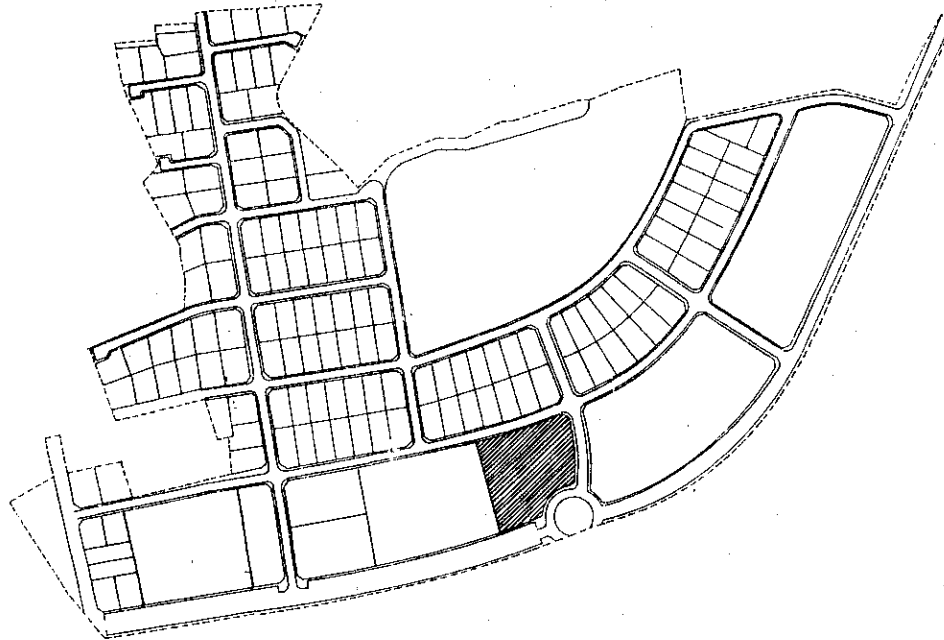
279



ESCALA : 1/1.000

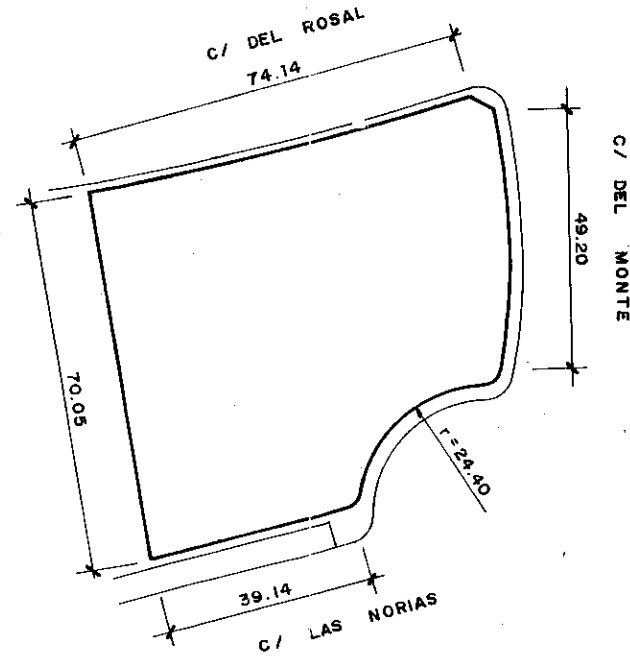
SITUACION

MANZANA	PARCELAS	SUPERFICIE NETA (m <sup>2</sup> )	USO	SUPERFICIE EDIFICABILIDAD	Nº VIVIENDAS
15	D	4.800,22	RESIDENCIAL	4.653,96	34



229

LINDEROS PARCELA	
NORTE	C/ DEL ROSAL
SUR	C/ DE LAS NORIAS
ESTE	C/ DEL MONTE
OESTE	PARCELA C



PROYECTO DE REPARCELACION  
 UAE-18A  
 FUENTE MARCELA

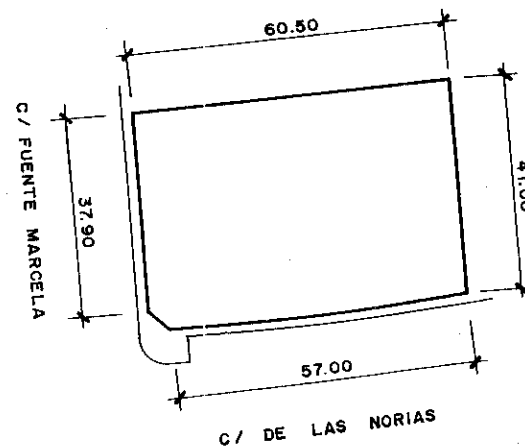
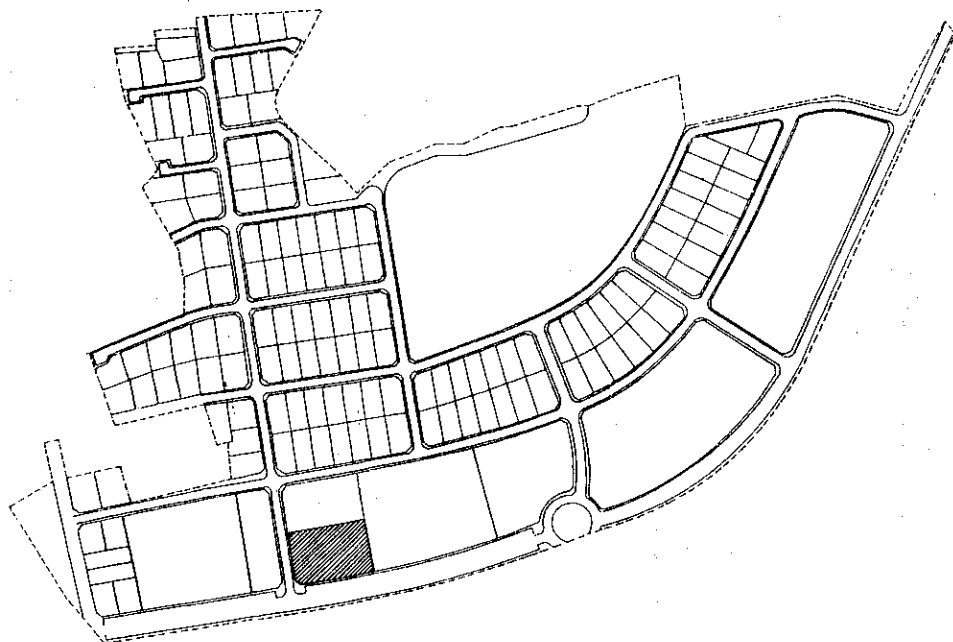
ESCALA: 1/ 1.000

SITUACION

MANZANA	PARCELAS	SUPERFICIE NETA (m <sup>2</sup> )	USO	SUPERFICIE EDIFICABILIDAD	N° VIVIENDAS
15	E	2.518,00	RESIDENCIAL	2.393,65	18

LINDEROS PARCELA

NORTE	PARCELA A
SUR	C/ DE LAS NORIAS
ESTE	PARCELA B
OESTE	C/ FUENTE MARCELA



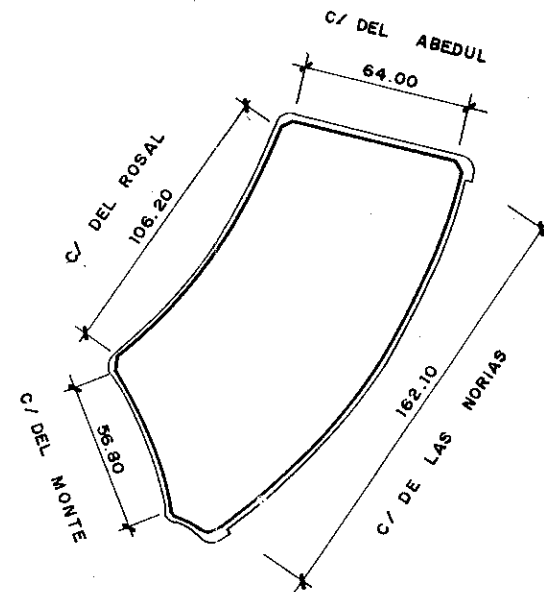
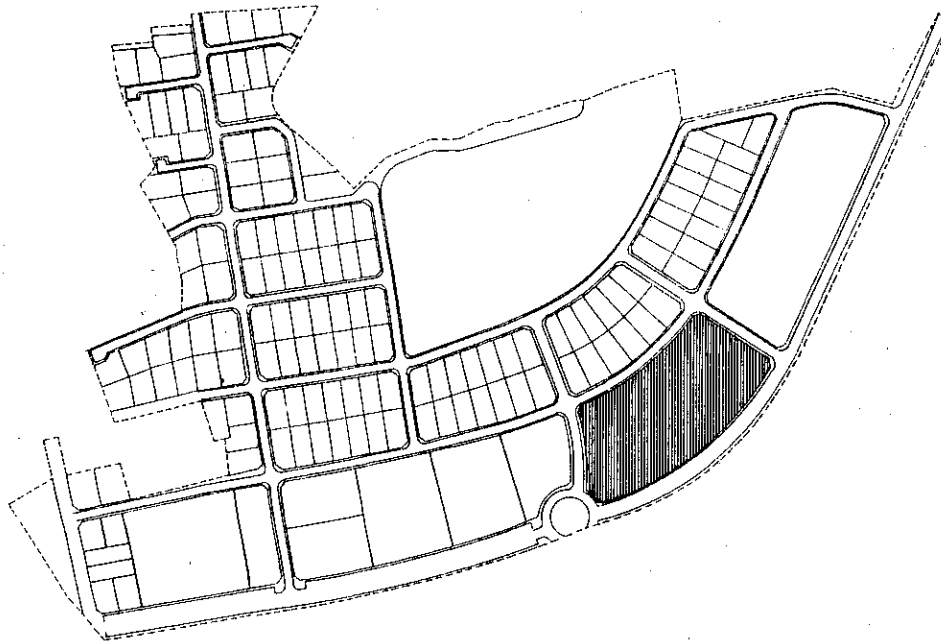
PROYECTO DE REPARCELACION  
 UAE-18A  
 FUENTE MARCELA

ESCALA: 1/1.000

SITUACION

MANZANA	PARCELAS	SUPERFICIE NETA (m <sup>2</sup> )	USO	SUPERFICIE EDIFICABILIDAD	Nº VIVIENDAS
16	-	10.843,00	RESIDENCIAL	10.222,49	75

LINDEROS	PARCELA
NORTE	C/ DEL ABEDUL
SUR · ESTE	C/ DE LAS NORIAS
ESTE	C/ DEL MONTE
NOR · OESTE	C/ DEL ROSAL

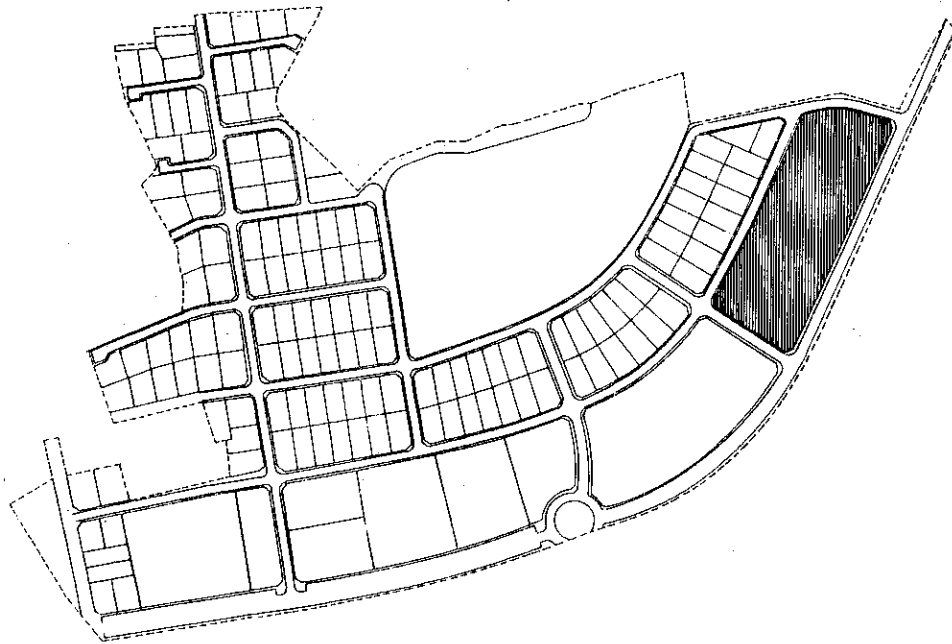


PROYECTO DE REPARCELACION  
 UAE -18A  
 FUENTE MARCELA

ESCALA : 1 / 2.000

SITUACION

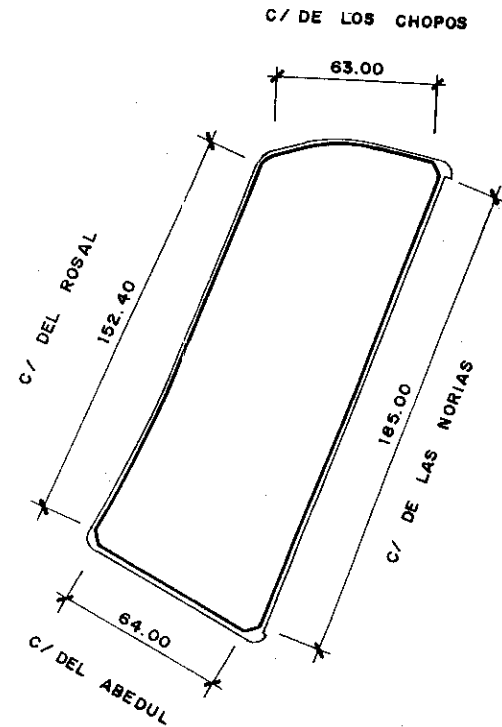
MANZANA	PARCELAS	SUPERFICIE NETA (m <sup>2</sup> )	USO	SUPERFICIE EDIFICABILIDAD	Nº VIVIENDAS
17	-	11.846,00	RESIDENCIAL	11.212,56	82



LINDEROS PARCELA

NORTE	C/ DE LOS CHOPOS
SUR-ESTE	C/ DE LAS NORIAS
SUR-OESTE	C/ DEL ABEDUL
NOR-OESTE	C/ DEL ROSAL

232

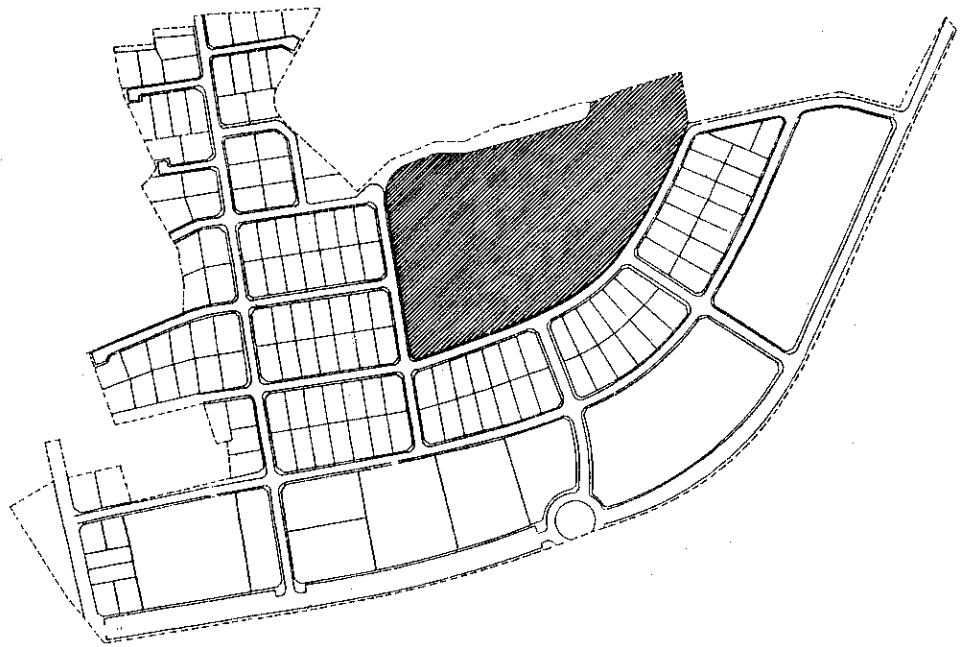


PROYECTO DE REPARCELACION  
 UAE-18A  
 FUENTE MARCELA

ESCALA : 1/2.000

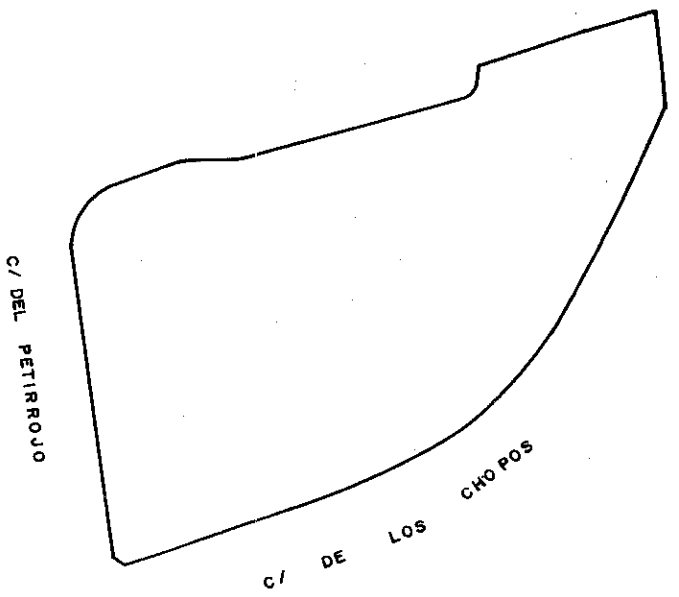
SITUACION

MANZANA	PARCELAS	SUPERFICIE NETA (m <sup>2</sup> )	USO	SUPERFICIE EDIFICABILIDAD	Nº VIVIENDAS
18	-	29.104,20	ESPAC. LIBRES		



LINDEROS PARCELA	
NORTE	URB. LAS PRADERAS
SUR	C/ DE LOS CHOPOS
ESTE	URB. LAS PRADERAS
OESTE	C/ DEL PETIRROJO

233

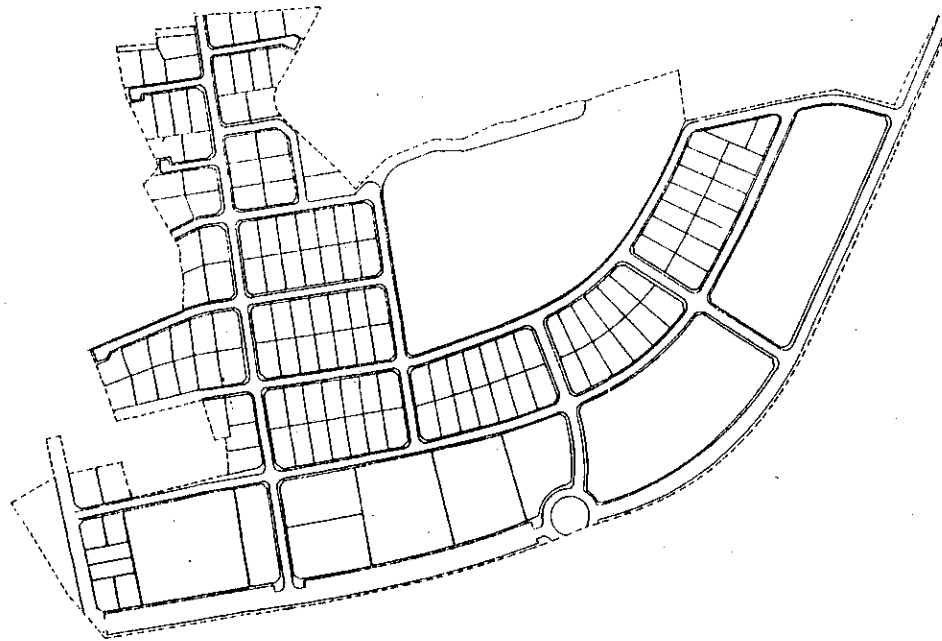


PROYECTO DE REPARCELACION  
 UAE-18A  
 FUENTE MARCELA

ESCALA : 1 / 2.000



SITUACION



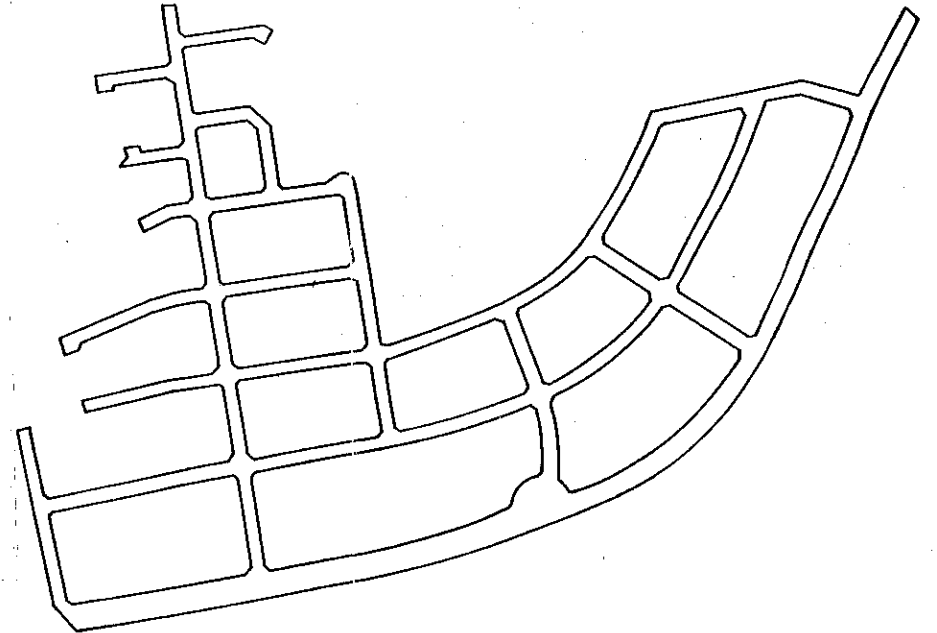
PROYECTO DE REPARCELACION  
 UAE-18A  
 FUENTE MARCELA

MANZANA	PARCELAS	SUPERFICIE NETA (m <sup>2</sup> )	USO	SUPERFICIE EDIFICABILIDAD	Nº VIVIENDAS
		46.033,19	VIARIO	-	-

LINDEROS PARCELA

NORTE	
SUR	
ESTE	
OESTE	

234



ESCALA : 1/4.000